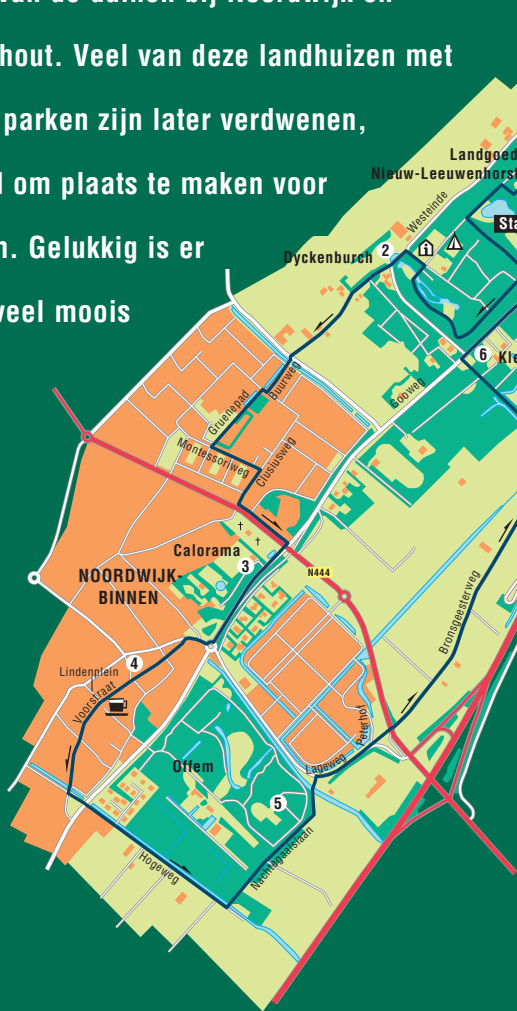


Buitenplaatsenroute

Wandelen langs buitenplaatsen tussen Noordwijk en Noordwijkerhout

In de zeventiende en achttiende eeuw lag er een groot aantal buitenplaatsen langs de binnenrand van de duinen bij Noordwijk en Noordwijkerhout. Veel van deze landhuizen met omliggende parken zijn later verdwenen, bijvoorbeeld om plaats te maken voor bollenvelden. Gelukkig is er nog steeds veel moois te zien.



Routebeschrijving

Start op de parkeerplaats van Nieuw-Leeuwenhorst. Wandel terug naar het koetshuis en volg links het pad met de gele paaltjes.

1 Nieuw-Leeuwenhorst

In de zeventiende eeuw besloeg de buitenplaats Leeuwenhorst een groot gebied aan weerszijden van de Gooweg. In 1880 lieten de eigenaars een nieuw landhuis bouwen op het perceel dat nu Nieuw-Leeuwenhorst heet. Daarvan resteert alleen het koetshuis. Het landhuis werd in de Tweede Wereldoorlog gesloopt om plaats te maken voor een tankgracht. Tegelijk verdween een flink deel van het landgoedbos. Nadat de Stichting Het Zuid-Hollands Landschap het landgoed in 1953 in beheer had gekregen, werd een deel van het landgoed herbeboest en werd de tankgracht omgevormd tot een vijver.

Blijf de gele route volgen. Na 750 meter passeert u een vijver. Daarna gaat u linksaf en na 50 meter rechtdoor (gele paaltjes niet meer volgen). Ga aan het einde van het pad op de T-splitsing rechtsaf en even verder rechtdoor, langs de bunker. Volg het pad in de bocht naar rechts en houd bij een geel paaltje links aan. Wandel de brug over en sla op de kruising linksaf. Op de asfaltweg (Westeinde) linksaf.

2 Dyckenburch

De brug en de vijverpartij die u net bent gepasseerd, hoorden vroeger bij de buitenplaats Dijkenburg. Dijkenburg was in de tweede helft van de zeventiende eeuw een boerderij en is daarna

diverse malen herbouwd. Het huidige huis dateert van 1926 en heeft na de Tweede Wereldoorlog dienstgedaan als pension, hotel, camping en dancing. Na een recente restauratie is De Heerlyckheit Dyckenburch nu een moderne buitenplaats.

Volg de asfaltweg rechtdoor. Steek na 500 meter de voorrangskruising over en ga rechtdoor (Buurweg). Aan het einde even rechtsaf en meteen weer linksaf, het fietspad op (Gruenepad). Ga aan het einde van het fietspad linksaf (Montessoriweg). Loop door tot het einde en ga rechtsaf (Clusiusweg). Bij de voorrangsweg linksaf en na 200 meter bij de verkeerslichten rechtsaf, de weg oversteken. Ga rechtdoor langs de ingang van de begraafplaats en volg dan het voetpad langs de Gooweg.

3 Calorama


De buitenplaats Calorama ontstond begin negentiende eeuw op de plek van een zeventiende-eeuwse kruiden- en bloembollenkwekerij. Het koetshuis met paardenstal en koetsierswoning is zichtbaar vanaf de weg (bij huisnummer 33), maar het herenhuis ligt goed verstopt achter een hoge aarden wal. Volgens de overlevering zou in het jaar 856 op dit landgoed de prediker Jeroen door Vikingen zijn doodgemarteld en onthoofd. Sindsdien hebben vele bedevaartgangers het 'martelveld' bezocht. Nu is de buitenplaats niet meer toegankelijk.

Ga na 400 meter bij de rotonde rechtsaf. Volg de weg in de bocht naar links en ga meteen linksaf, de Voorstraat in. Volg deze straat 700 meter.

4 Noordwijk-Binnen

Noordwijk-Binnen maakt een heel authentieke indruk, vooral rond de Voorstraat en het Lindenplein. Blikvanger is de Grote Kerk of Jeroenkerk. Deze kerk is vanaf de dertiende eeuw in fases gebouwd. De kerk is zo groot vanwege de talrijke bedevaartgangers die hier de opgegraven schedel van Sint Jeroen kwamen vereren.

Wandel voorbij huisnummer 161 en het Westeinde, daarna linksaf langs de sloot. Steek de drukke weg over en ga rechtdoor (Hogeweg). Steek na ruim 500 meter links het bruggetje over (Nachtegaalslaan).



5 Offem

Op Landgoed Offem woonden vanaf 1650 de Heren van Noordwijk. Er stond een voornaam landhuis met rondom een strak ingedeelde tuin. Deze tuin werd later vervangen door een romantisch parkbos. Het oorspronkelijke huis is gesloopt, maar het parkbos is vanaf de Nachtegaalslaan goed te zien. Ook passeert u een portierswoning.


Loop door tot het einde van de weg, dan rechtsaf (Lageweg). Volg het trottoir links van de weg en wandel de Peterhof in. Na 50 meter maakt het Peterhof een bocht naar links. Ga hier rechtdoor en steek de drukke verkeersweg over. Wandel de Bronsgeesterweg in. Na ruim 1 kilometer, voorbij de twee waarschuwingsborden, gaat u linksaf het bruggetje over. Volg het bospad rechtdoor. Ga aan het einde door het hek en dan rechtsaf (fietspad langs de Gooweg).

6 Klein-Leeuwenhorst

Vanaf het rechte bospad hebt u misschien al een blik op het huis Klein-Leeuwenhorst kunnen werpen. Het werd gebouwd in 1858. Bijzonder is dat het huis aan de achterkant drie woonlagen heeft, terwijl aan de voorkant slechts twee woonlagen zichtbaar zijn. Dat komt doordat het huis deels op een oude strandwal is gebouwd.

Bij huisnummer 41 gaat u rechtsaf het voetpad op. Ga op de kruising van paden rechtdoor (rechts is nu grasland). Daarna bij de eerste splitsing linksaf. Aangekomen bij het hekwerk gaat u even linksaf en dan bij het eerste pad rechtsaf. Aan het einde maakt het pad een bocht naar links; ga in deze bocht rechtsaf door of langs het hek. Sla linksaf en even verder op het asfaltpad rechtsaf. Houd links aan en blijf het asfaltpad (later halfverhard pad) volgen langs twee grasvelden. Na het tweede grasveld houdt u op de driesprong links aan. Volg het kronkelende pad en sla aan het einde op de T-splitsing linksaf. Volg het hoofdpad in een bocht naar links en langs enkele grasvelden. Vlak voordat het pad uitkomt op een asfaltpad, gaat u rechtsaf. Dit onverharde kronkelpaadje brengt u weer bij de Gooweg. Steek hier over en wandel terug naar de parkeerplaats van Nieuw-Leeuwenhorst.

Op weg



Start

Parkeerplaats van Landgoed Nieuw-Leeuwenhorst aan de westkant van de Gooweg tussen Noordwijk-Binnen en Noordwijkerhout (ter hoogte van postcode 2211 XX).

10 kilometer.

Niet gemarkeerd.

Auto: volg vanuit Noordwijk-Binnen de Gooweg richting Noordwijkerhout. Ga buiten de bebouwde kom na bijna 1 kilometer linksaf, de parkeerplaats op van Landgoed Nieuw-Leeuwenhorst (bij huisnummer 36).

Openbaar vervoer: buslijn 90 van Connexion rijdt tussen de treinstations Den Haag CS en Haarlem, uitstappen bij halte Nieuw-Leeuwenhorst in Noordwijkerhout. Wandel bij Gooweg 36 Landgoed Nieuw-Leeuwenhorst op.

Hotel-restaurant Hof van Holland, Voorstraat 79, 2201 HP Noordwijk, tel. (071) 361 22 55 (zaterdag en zondag gesloten voor de lunch)

De paden in de landgoederen zijn meestal halfverhard, waardoor ze minder geschikt zijn voor rolstoelen.

Deze route is op zijn mooist als in het voorjaar de bollenvelden rond de landgoederen in bloei staan.

Horeca

Rolstoelen

Tip

Buro Kloeg, Bunnik - tekeningen Feiko Mirmijes - tekst Harry Bunk, '5591



Stichting Het Zuid-Hollands Landschap

Nesserdijk 368

3063 NE Rotterdam

telefoon (010) 272 22 22

fax (010) 242 06 50

www.zuidhollandslandschap.nl



Buitenplaatsenroute

Wandelen langs buitenplaatsen tussen Noordwijk en Noordwijkerhout



wandelroute



wandelroute
10 km niet gemarkeerd



Zuid-Hollands Landschap